


検定種別	LandXML に準じた3次元設計データ対応検定		
認証番号	17118070197		
会社名	福井コンピュータ株式会社	更新日	2018/03/30
ソフトウェア名称	TREND-POINT	バージョン	5
主な適用分野	測量・土木施工		
シリーズ認証			
特記事項			
製品情報ページ	https://const.fukuicompu.co.jp/products/trendpoint/index.html		

対応機能


No.	機能種別	出力 検定	入力 検定	備考
1	中心線形データ作成			
2	横断データ作成			
3	サーフェスデータ作成	○	○	
4	データ編集			
5	帳票作成	主要点計算書		
		中間点計算書		
		IP 諸元計算書		
		縦断計算書		
		横断勾配計算書		
6	図面作成	線形図		
		縦断図		
		横断図		
7	3次元表示	スケルトン		
		サーフェス	○	
8	2次元表示	平面線形		
		縦断線形		
		縦断地盤線		
		横断形状セット		
		座標点		
9	管理情報表示			

【サーフェスデータ作成】

- 現況もしくは線形/横断から作成したサーフェスを読み込んで出力

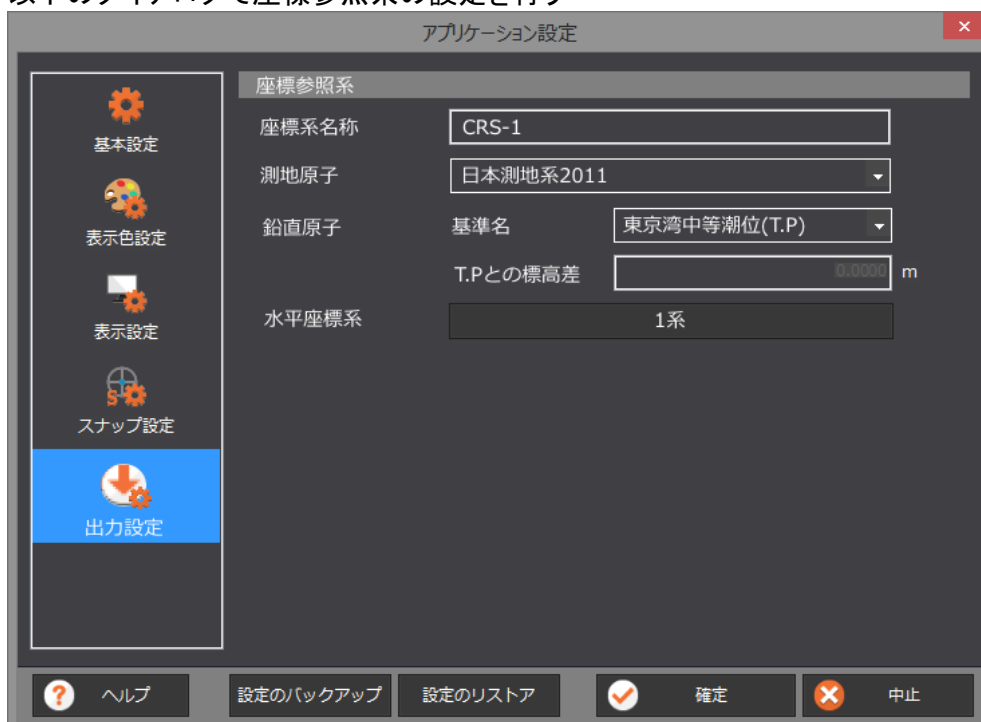


- 点群から地形サーフェスを作成して出力



<アプリケーション設定画面>

- 以下のダイアログで座標参照系の設定を行う



【3次元表示】

- サーフェス
- 形状:3D サーフェスモデル(道路面、路床面、路体面、現況地形)
- サーフェスモデルの切り替え表示が可能
- 色の変更が可能

