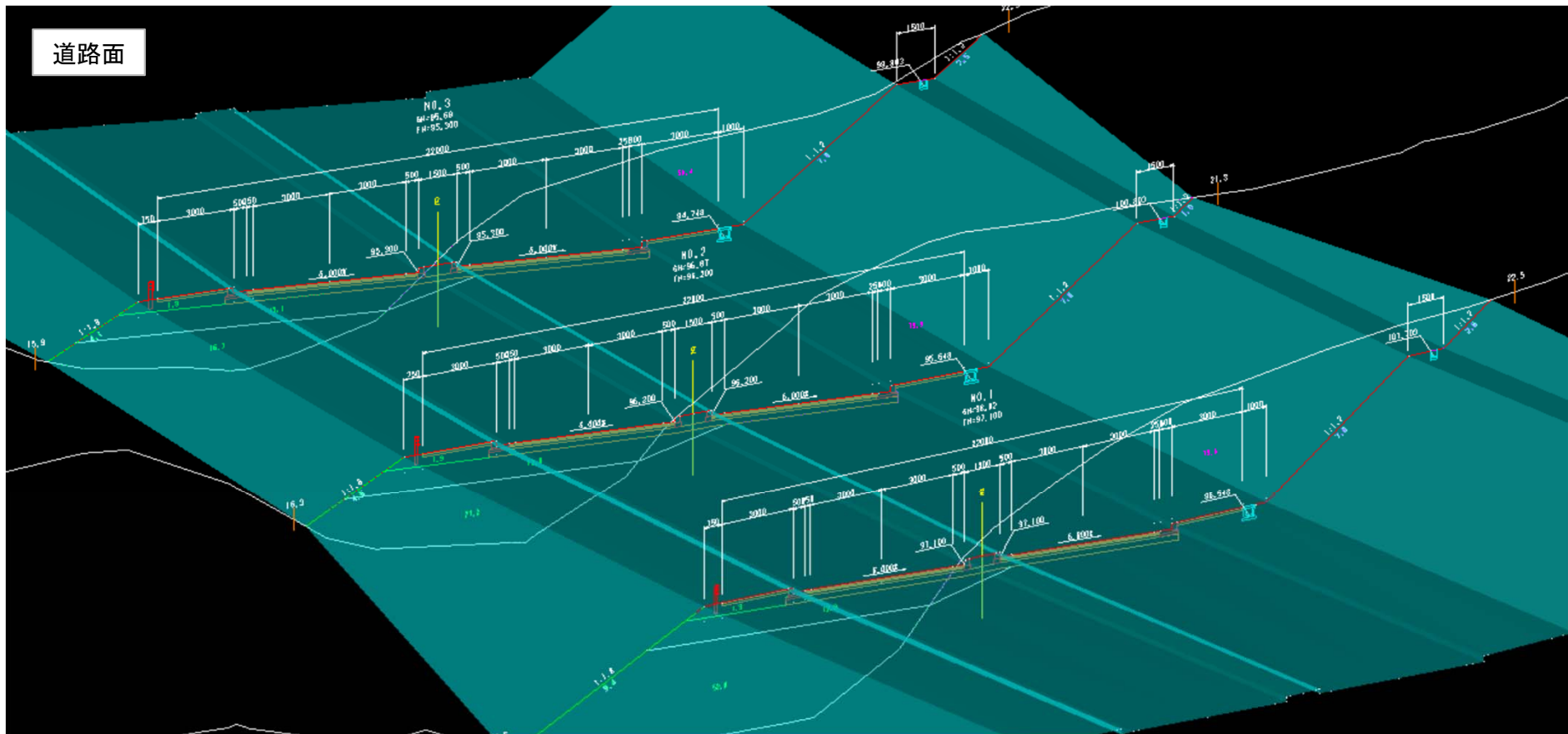


# サーフェス（道路面）

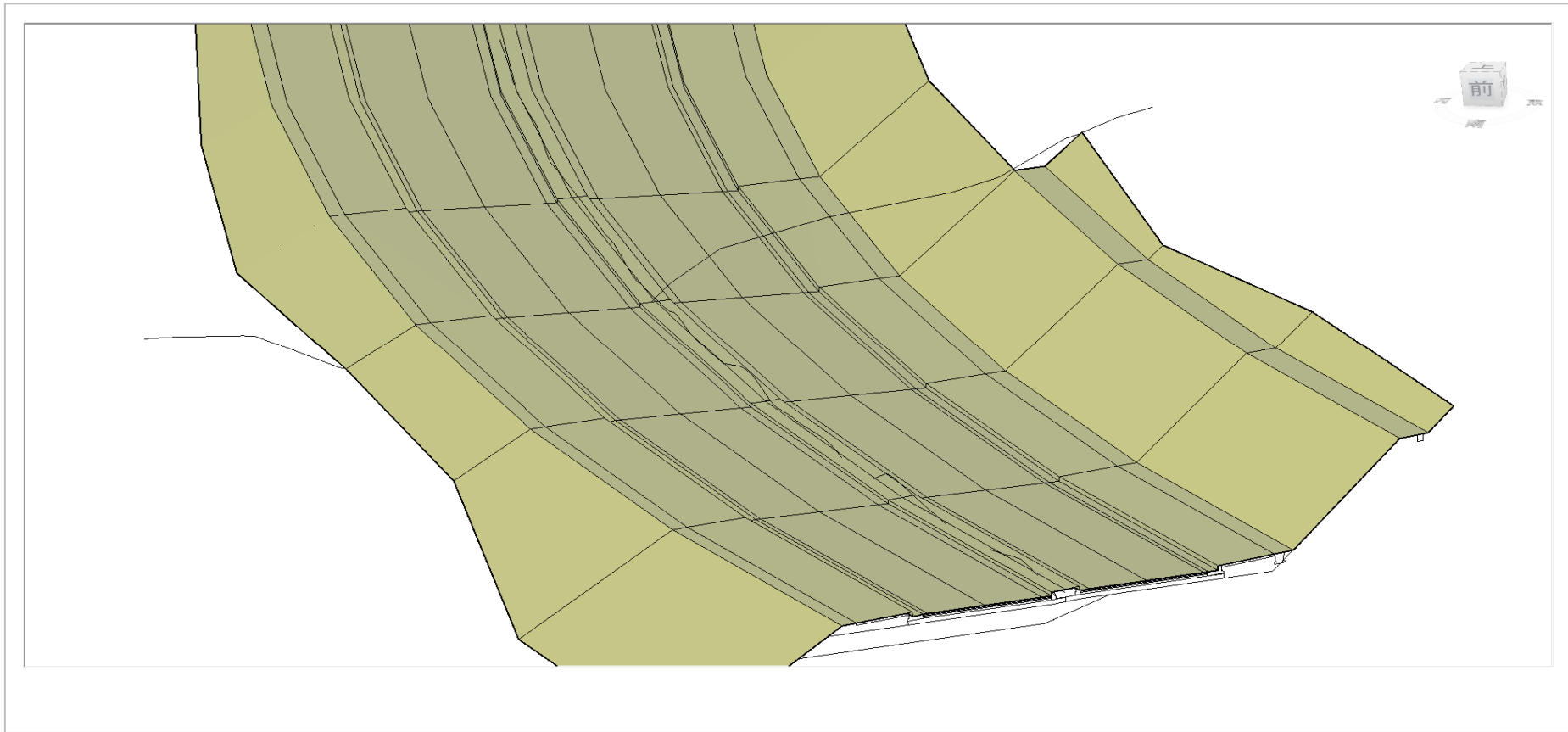


【読取り結果】

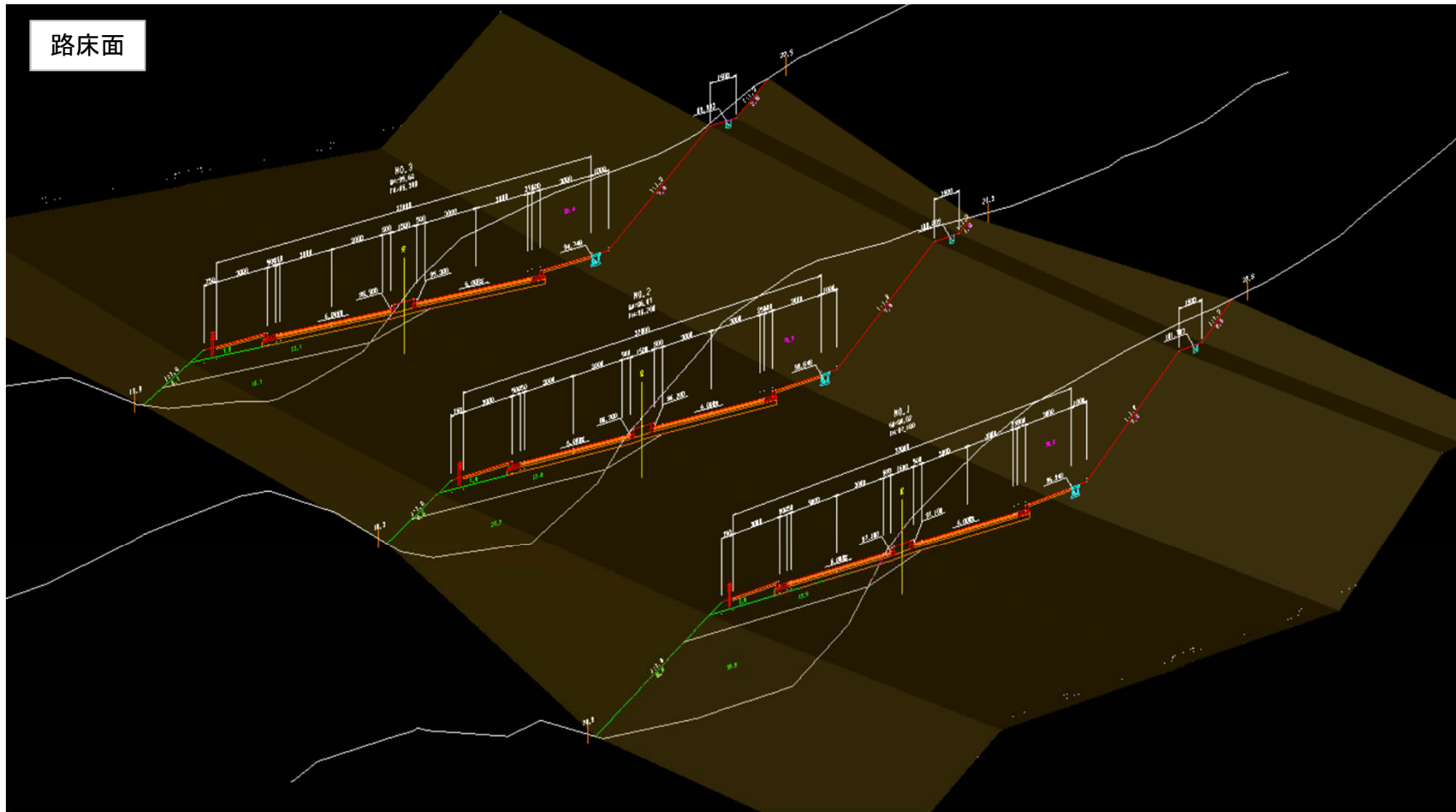
【チェックポイント】

項番	項目	内容	チェック結果	備考
①	Surface-desc	道路面 (FinishedGrade)	一致・不一致	
②	形状		一致・不一致	

# サーフェス (道路面)



# サーフェス（路床面）

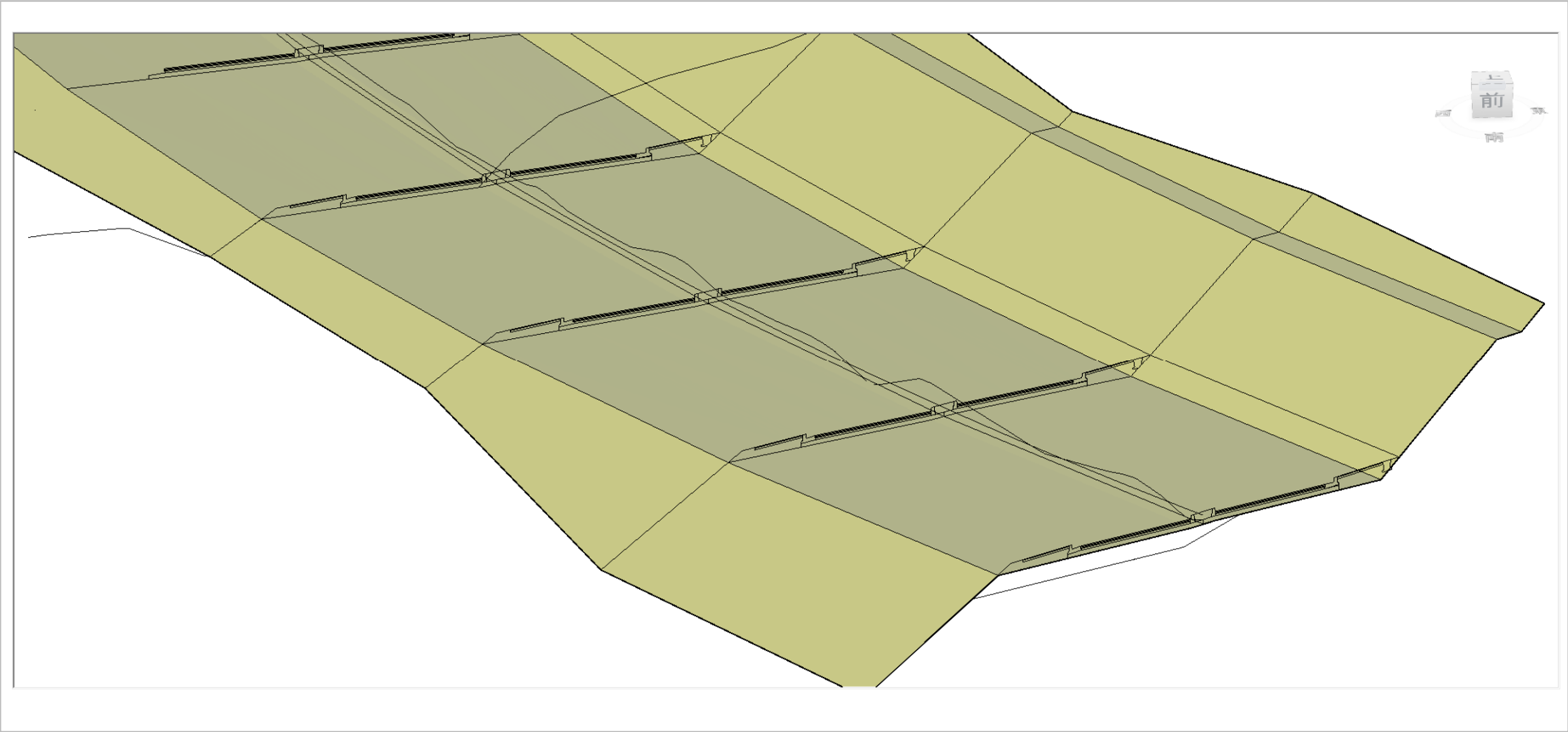


【読取り結果】

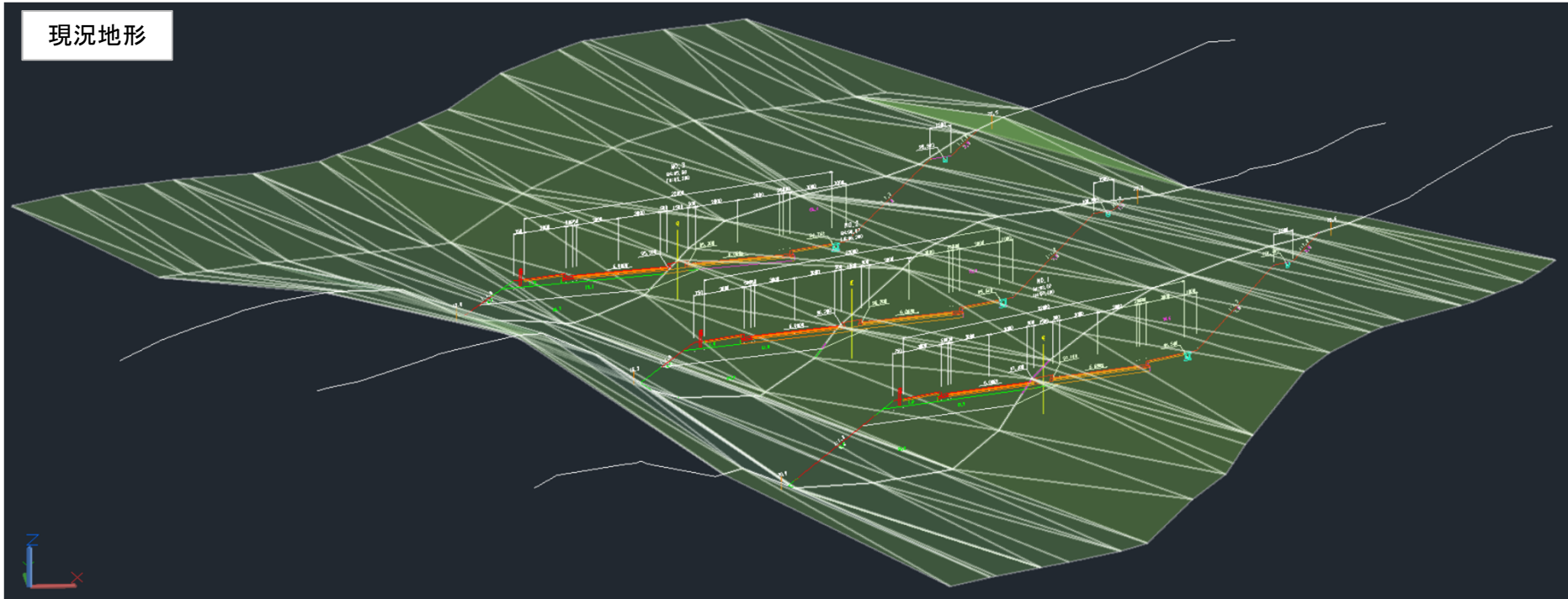
【チェックポイント】

項番	項目	内容	チェック結果	備考
①	Surface-desc	路床面 (SubBase)	一致・不一致	
②	形状		一致・不一致	

サーフェス (路床面)



# サーフェス（現況地形）



【読取り結果】

【チェックポイント】

項番	項目	内容	チェック結果	備考
①	Surface-desc	現況地形 (ExistingGrade)	一致・不一致	
②	形状		一致・不一致	

# サーフェス（現況地形）

