


サーフェス (道路面)

道路面



【読取り結果】

【チェックポイント】

項番	項目	内容	チェック結果	備考
1	Surface-desc	道路面 (FinishedGrade)	一致・不一致	道路面1 (FinishedGrade) ~道路面186 (FinishedGrade)に分かれています
2	形状		一致・不一致	

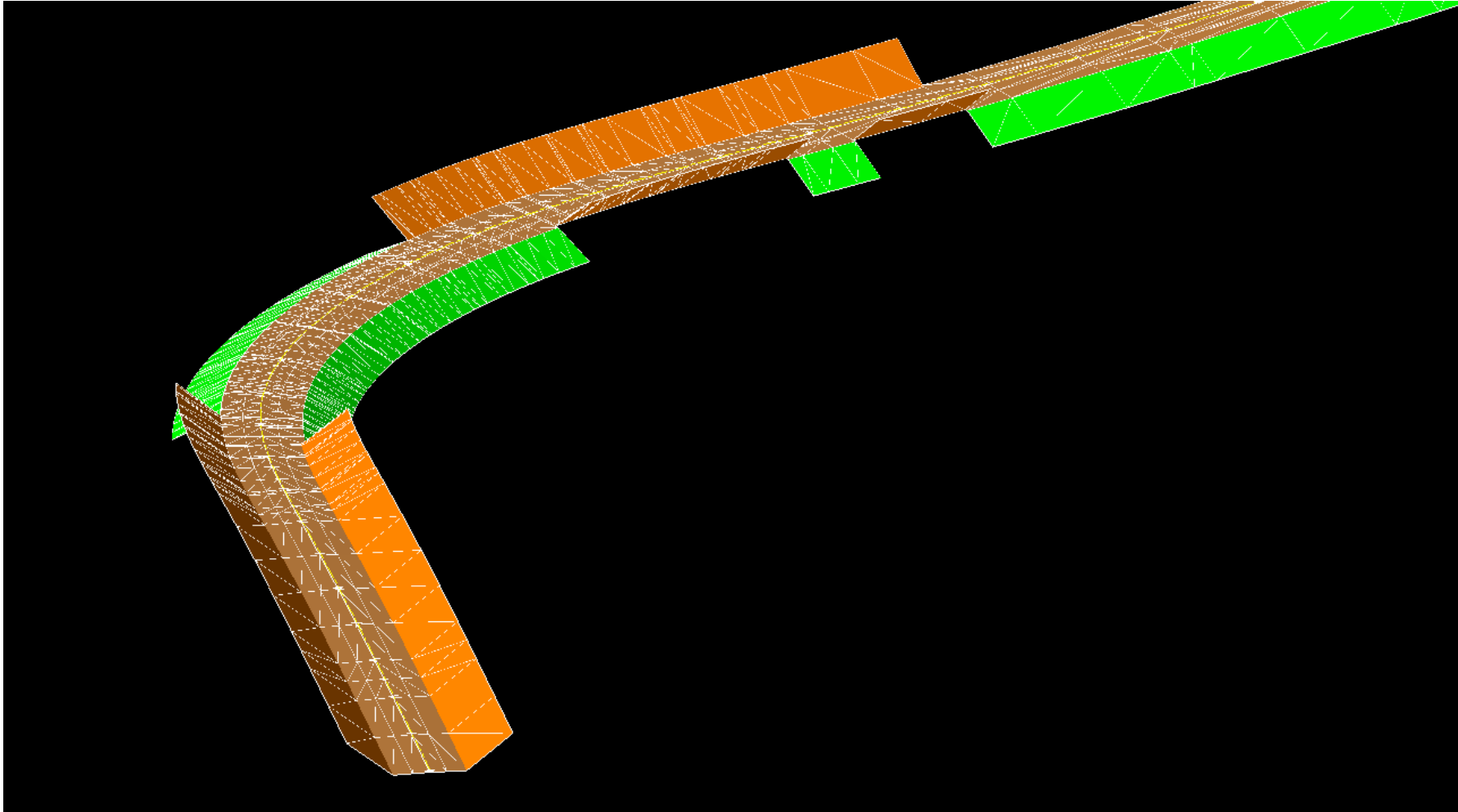
サーフェス（道路面）

道路面



サーフェス（路床面）

路床面



【読取り結果】

【チェックポイント】

項番	項目	内容	チェック結果	備考
1	Surface-desc	路床面 (SubBase)	一致 不一致	路床面1 (SubBase) ~ 路床面56 (SubBase) に分かれています。
2	形状		一致 不一致	


サーフェス（路床面）

路床面



サーフェス（路体面）

路体面




【読み取り結果】

【チェックポイント】

項番	項目	内容	チェック結果	備考
1	Surface-desc	路体面 (SubGrade)	一致 不一致	路体面1 (SubGrade) ~ 路体面56 (SubGrade) に分かれています。
2	形状		一致 不一致	


サーフェス（路体面）

路体面



サーフェス（現況地形）

現況地形



【読み取り結果】

【チェックポイント】

項番	項目	内容	チェック結果	備考
1	Surface-desc	現況地形 (ExistingGround)	<u>一致</u> 不一致	現況地形1 (ExistingGround) になっています。
2	形状		<u>一致</u> 不一致	

サーフェス（現況地形）

