


# サーフェス (道路面)

道路面




【読取り結果】

【チェックポイント】

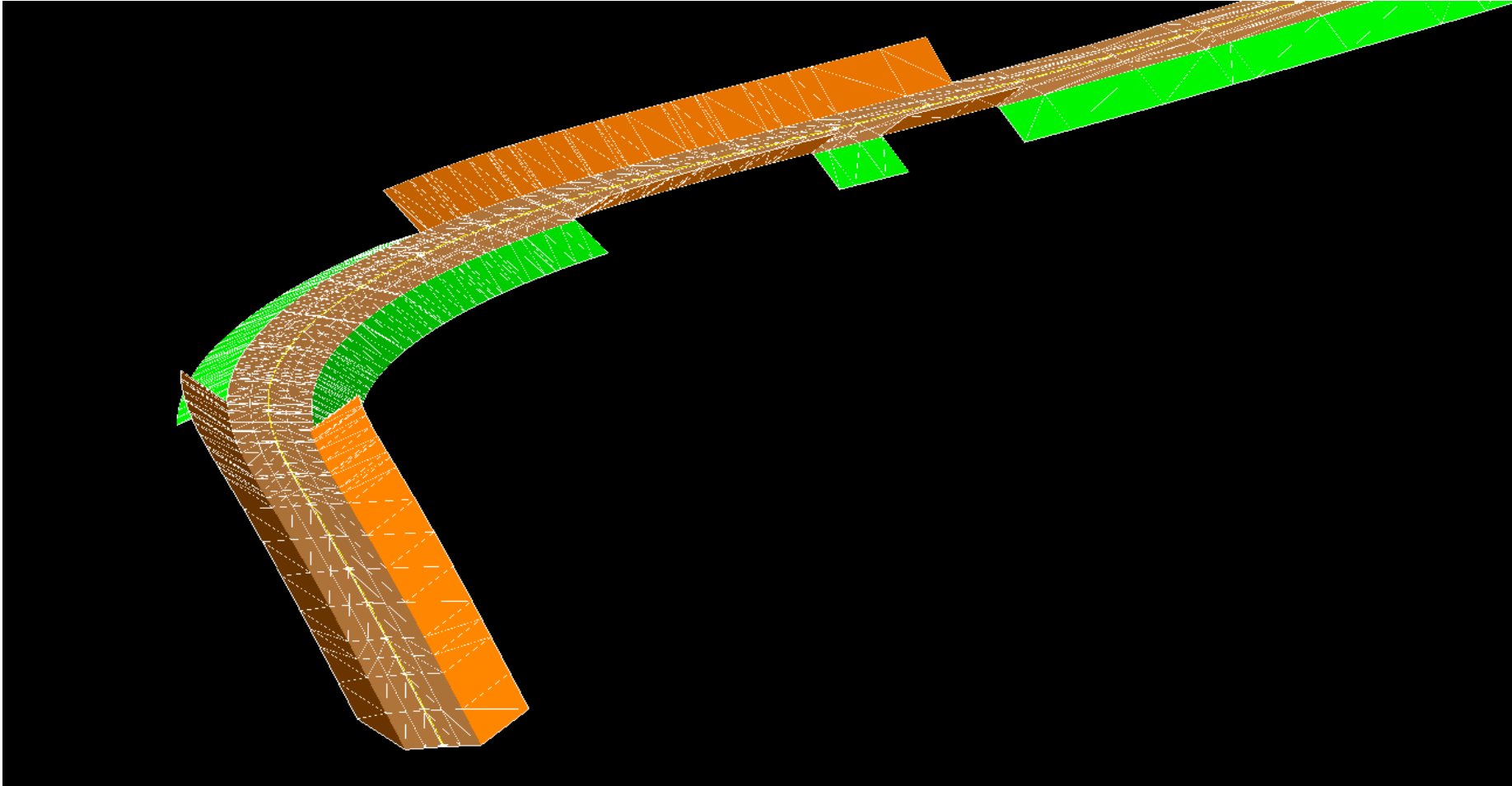
項番	項目	内容	チェック結果	備考
1	Surface-desc	道路面 (FinishedGrade)	一致・不一致	
2	形状		一致・不一致	

サーフェス (道路面)



# サーフェス（路床面）

路床面




【読取り結果】

【チェックポイント】


項番	項目	内容	チェック結果	備考
1	Surface-desc	路床面 (SubBase)	<del>一致</del> ・不一致	
2	形状		<del>一致</del> ・不一致	

サーフェス (路床面)



# サーフェス（路体面）

路体面




【読取り結果】

【チェックポイント】

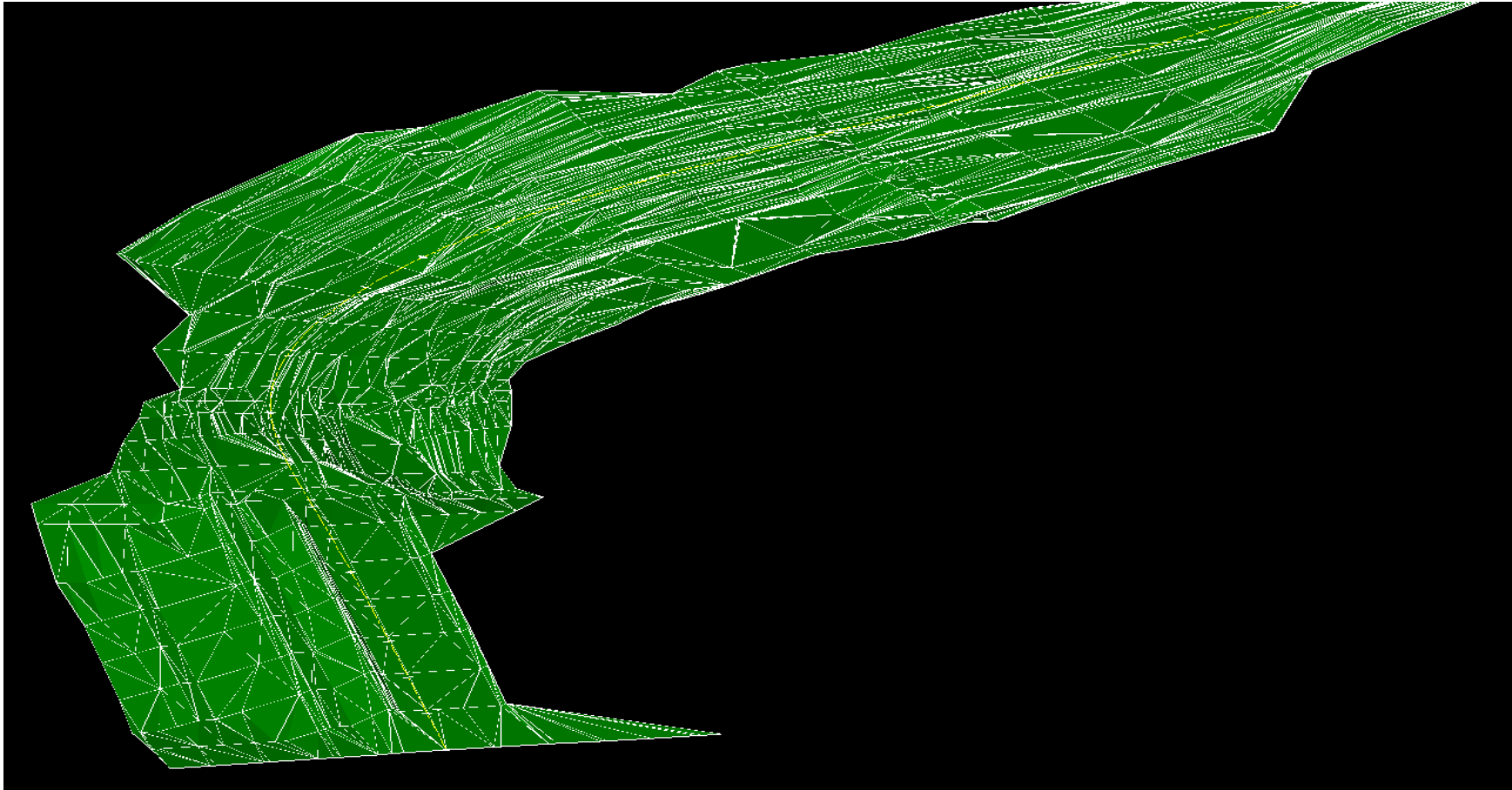
項番	項目	内容	チェック結果	備考
1	Surface-desc	路体面(SubGrade)	<del>一致</del> ・不一致	
2	形状		<del>一致</del> ・不一致	

サーフェス（路体面）



# サーフェス（現況地形）

現況地形



【読み取り結果】

【チェックポイント】

項番	項目	内容	チェック結果	備考
1	Surface-desc	現況地形 (ExistingGround)	<del>一致</del> ・不一致	
2	形状		<del>一致</del> ・不一致	

サーフェス（現況地形）

