

横断図測点・累加距離標一覧

No.	測点名称	測点	累加距離標
1	BC 1-0	0+00.000000	0.000000
2	No. 10	1+00.000000	20.000000
3	No. 11	2+00.000000	40.000000
4	No. 12	3+00.000000	60.000000
5	No. 13	4+00.000000	80.000000
6	No. 14	5+00.000000	100.000000
7	No. 15	6+00.000000	120.000000
8	No. 16	7+00.000000	140.000000
9	No. 17	8+00.000000	160.000000
10	No. 18	9+00.000000	180.000000
11	No. 19	10+00.000000	200.000000
12	No. 20	11+00.000000	220.000000
13	No. 21	12+00.000000	240.000000
14	No. 22	13+00.000000	260.000000
15	No. 23	14+00.000000	280.000000
16	KE 1-1	14+15.550450	295.550450
17	No. 24	15+00.000000	300.000000
18	No. 25	16+00.000000	320.000000
<省略>			
106	KA 6-2	88+05.126658	1,765.126658
107	No. 98	89+00.000000	1,780.000000
108	No. 99	90+00.000000	1,800.000000
109	No. 100	91+00.000000	1,820.000000
110	No. 101	92+00.000000	1,840.000000
111	No. 102	93+00.000000	1,860.000000
112	EP	93+07.408616	1,867.408616

【読取り結果】

【チェックポイント】

項番	項目	内容	チェック結果	備考
1	測点数	112個	一致 不一致	
2	測点、累加距離標	B~D列に記載	一致 不一致	測点(Name)と累加距離標が一致しているか
3	主要点	B列の着色部	一致 不一致	平面線形の変化点と一致しているか

測点選択 ×

測点名	追加距離
<input checked="" type="checkbox"/> NO.0 [BC 1-0]	0.0000
<input checked="" type="checkbox"/> NO.1	20.0000
<input checked="" type="checkbox"/> NO.2	40.0000
<input checked="" type="checkbox"/> NO.3	60.0000
<input checked="" type="checkbox"/> NO.4	80.0000
<input checked="" type="checkbox"/> NO.5	100.0000
<input checked="" type="checkbox"/> NO.6	120.0000
<input checked="" type="checkbox"/> NO.7	140.0000
<input checked="" type="checkbox"/> NO.8	160.0000
<input checked="" type="checkbox"/> NO.9	180.0000
<input checked="" type="checkbox"/> NO.10	200.0000
<input checked="" type="checkbox"/> NO.11	220.0000
<input checked="" type="checkbox"/> NO.12	240.0000
<input checked="" type="checkbox"/> NO.13	260.0000
<input checked="" type="checkbox"/> NO.14	280.0000
<input checked="" type="checkbox"/> NO.14+15.5505 [KE 1-1]	295.5505
<input checked="" type="checkbox"/> NO.15	300.0000
<input checked="" type="checkbox"/> NO.16	320.0000
<input checked="" type="checkbox"/> NO.17	340.0000
<input checked="" type="checkbox"/> NO.18	360.0000
<input checked="" type="checkbox"/> NO.18+10.5505 [KA 2-1]	370.5505
<input checked="" type="checkbox"/> NO.19	380.0000
<input checked="" type="checkbox"/> NO.20	400.0000
<input checked="" type="checkbox"/> NO.21	420.0000
<input checked="" type="checkbox"/> NO.22	440.0000
<input checked="" type="checkbox"/> NO.22+10.5505 [KE 2-1]	450.5505
<input checked="" type="checkbox"/> NO.23	460.0000
<input checked="" type="checkbox"/> NO.24	480.0000
<input checked="" type="checkbox"/> NO.24+2.9360 [KE 2-2]	482.9360
<input checked="" type="checkbox"/> NO.25	500.0000
<input checked="" type="checkbox"/> NO.26	520.0000
<input checked="" type="checkbox"/> NO.27	540.0000
<input checked="" type="checkbox"/> NO.28	560.0000
<input checked="" type="checkbox"/> NO.28+2.9360 [KA 3-1]	562.9360
<input checked="" type="checkbox"/> NO.29	580.0000
<input checked="" type="checkbox"/> NO.30	600.0000
<input checked="" type="checkbox"/> NO.31	620.0000
<input checked="" type="checkbox"/> NO.31+5.4360 [KE 3-1]	625.4360

横断図測点・累加距離標一覽

<input checked="" type="checkbox"/>	NO.32	640.0000
<input checked="" type="checkbox"/>	NO.32+9.9162 [KE 3-2]	649.9162
<input checked="" type="checkbox"/>	NO.33	660.0000
<input checked="" type="checkbox"/>	NO.34	680.0000
<input checked="" type="checkbox"/>	NO.35	700.0000
<input checked="" type="checkbox"/>	NO.35+12.4162 [KA 4-1]	712.4162
<input checked="" type="checkbox"/>	NO.36	720.0000
<input checked="" type="checkbox"/>	NO.37	740.0000
<input checked="" type="checkbox"/>	NO.38	760.0000
<input checked="" type="checkbox"/>	NO.39	780.0000
<input checked="" type="checkbox"/>	NO.40	800.0000
<input checked="" type="checkbox"/>	NO.41	820.0000
<input checked="" type="checkbox"/>	NO.41+4.9162 [KE 4-1]	824.9162
<input checked="" type="checkbox"/>	NO.42	840.0000
<input checked="" type="checkbox"/>	NO.43	860.0000
<input checked="" type="checkbox"/>	NO.44	880.0000
<input checked="" type="checkbox"/>	NO.45	900.0000
<input checked="" type="checkbox"/>	NO.46	920.0000
<input checked="" type="checkbox"/>	NO.46+9.7509 [KE 4-2]	929.7509
<input checked="" type="checkbox"/>	NO.47	940.0000
<input checked="" type="checkbox"/>	NO.48	960.0000
<input checked="" type="checkbox"/>	NO.49	980.0000
<input checked="" type="checkbox"/>	NO.50	1000.0000
<input checked="" type="checkbox"/>	NO.51	1020.0000
<input checked="" type="checkbox"/>	NO.52	1040.0000
<input checked="" type="checkbox"/>	NO.52+2.2509 [KA 5-1]	1042.2509
<input checked="" type="checkbox"/>	NO.53	1060.0000
<input checked="" type="checkbox"/>	NO.54	1080.0000
<input checked="" type="checkbox"/>	NO.55	1100.0000
<input checked="" type="checkbox"/>	NO.55+17.2509 [KE 5-1]	1117.2509
<input checked="" type="checkbox"/>	NO.56	1120.0000
<input checked="" type="checkbox"/>	NO.57	1140.0000
<input checked="" type="checkbox"/>	NO.58	1160.0000
<input checked="" type="checkbox"/>	NO.59	1180.0000
<input checked="" type="checkbox"/>	NO.60	1200.0000
<input checked="" type="checkbox"/>	NO.61	1220.0000
<input checked="" type="checkbox"/>	NO.62	1240.0000
<input checked="" type="checkbox"/>	NO.63	1260.0000
<input checked="" type="checkbox"/>	NO.64	1280.0000
<input checked="" type="checkbox"/>	NO.64+7.0108 [KE 5-2]	1287.0108
<input checked="" type="checkbox"/>	NO.65	1300.0000
<input checked="" type="checkbox"/>	NO.66	1320.0000
<input checked="" type="checkbox"/>	NO.67	1340.0000
<input checked="" type="checkbox"/>	NO.68	1360.0000
<input checked="" type="checkbox"/>	NO.68+2.0108 [KA 6-1]	1362.0108
<input checked="" type="checkbox"/>	NO.69	1380.0000
<input checked="" type="checkbox"/>	NO.70	1400.0000
<input checked="" type="checkbox"/>	NO.71	1420.0000
<input checked="" type="checkbox"/>	NO.72	1440.0000
<input checked="" type="checkbox"/>	NO.72+2.0108 [KE 6-1]	1442.0108
<input checked="" type="checkbox"/>	NO.73	1460.0000
<input checked="" type="checkbox"/>	NO.74	1480.0000
<input checked="" type="checkbox"/>	NO.75	1500.0000
<input checked="" type="checkbox"/>	NO.76	1520.0000

横断図測点・累加距離標一覧

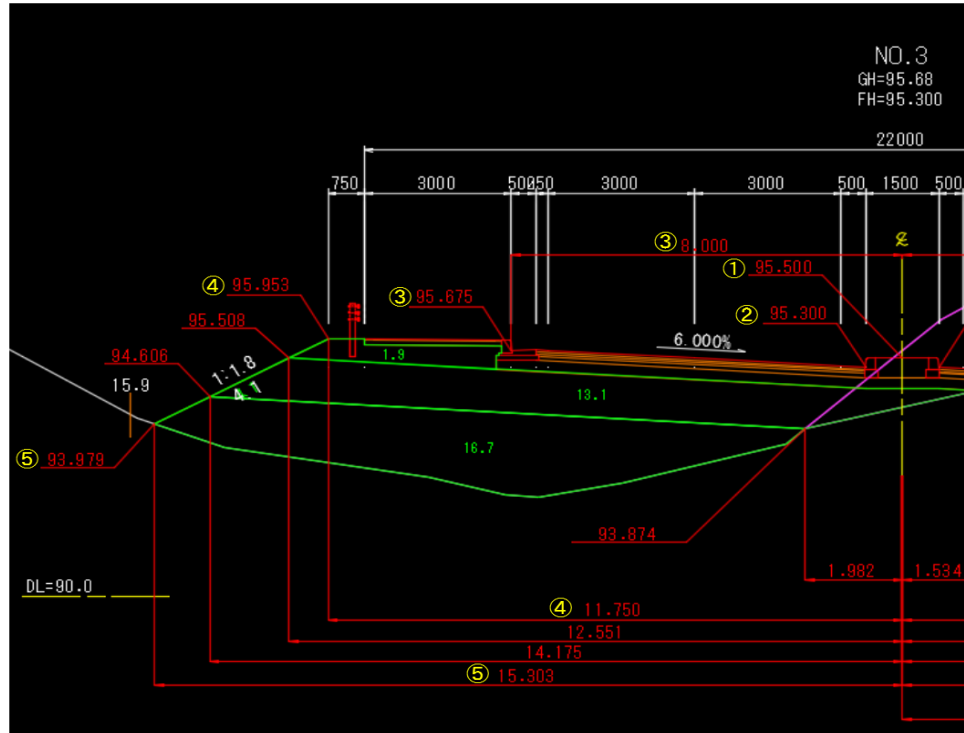
<input checked="" type="checkbox"/>	NO.77	1540.0000
<input checked="" type="checkbox"/>	NO.78	1560.0000
<input checked="" type="checkbox"/>	NO.79	1580.0000
<input checked="" type="checkbox"/>	NO.80	1600.0000
<input checked="" type="checkbox"/>	NO.81	1620.0000
<input checked="" type="checkbox"/>	NO.82	1640.0000
<input checked="" type="checkbox"/>	NO.83	1660.0000
<input checked="" type="checkbox"/>	NO.84	1680.0000
<input checked="" type="checkbox"/>	NO.84+5.1267 [KE 6-2]	1685.1267
<input checked="" type="checkbox"/>	NO.85	1700.0000
<input checked="" type="checkbox"/>	NO.86	1720.0000
<input checked="" type="checkbox"/>	NO.87	1740.0000
<input checked="" type="checkbox"/>	NO.88	1760.0000
<input checked="" type="checkbox"/>	NO.88+5.1267 [KA 6-2]	1765.1267
<input checked="" type="checkbox"/>	NO.89	1780.0000
<input checked="" type="checkbox"/>	NO.90	1800.0000
<input checked="" type="checkbox"/>	NO.91	1820.0000
<input checked="" type="checkbox"/>	NO.92	1840.0000
<input checked="" type="checkbox"/>	NO.93	1860.0000
<input checked="" type="checkbox"/>	NO.93+7.4086 [EP]	1867.4086

全選択 全解除

OK キャンセル

横断面 (道路面)

測点 3+00.000 道路面 左側



```

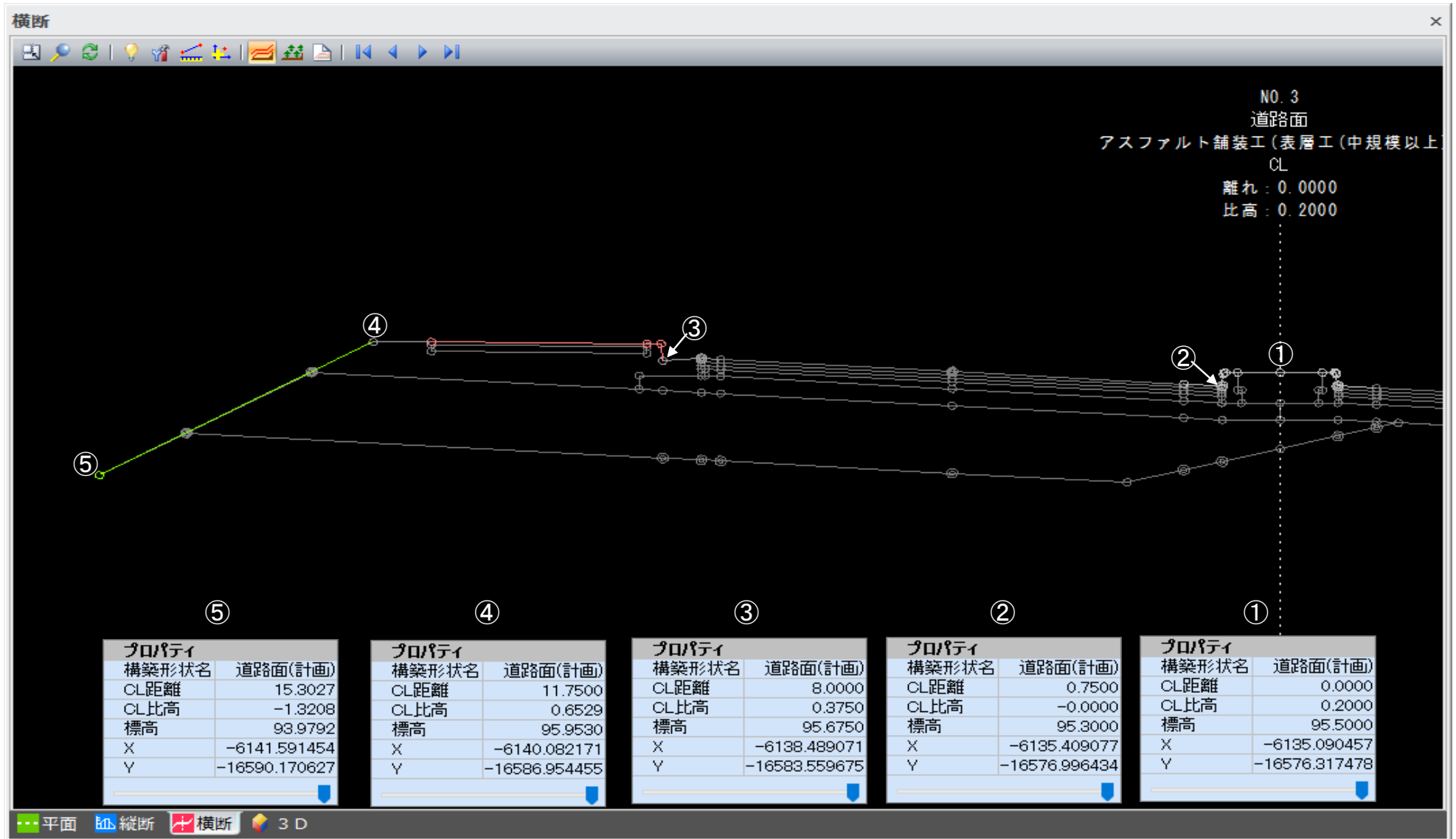
<CrossSect name="3+00.000000" sta="60">
<CrossSectSurf name="断面1-4">
<PntList2D>-325.06525289 81.53944760 -324.88174726 81.12503840 -324.8
</CrossSectSurf>
<DesignCrossSectSurf name="CenterStrip" desc="道路面" side="left">
<CrossSectPnt code="Lin1">0.00000000 95.50000000</CrossSectPnt> ①
<CrossSectPnt code="Lin2">-0.55000000 95.50000000</CrossSectPnt>
<CrossSectPnt code="Lin3">-0.70597022 95.50000000</CrossSectPnt>
<CrossSectPnt code="Lin4">-0.72800581 95.49779644</CrossSectPnt>
<CrossSectPnt code="Lin5">-0.73239105 95.47608948</CrossSectPnt>
<CrossSectPnt code="Lin5">-0.75000000 95.30000000</CrossSectPnt> ②
</DesignCrossSectSurf>
<DesignCrossSectSurf name="CenterStrip" desc="道路面" side="left">
<CrossSectPnt code="Lin5">-0.75000000 95.30000000</CrossSectPnt>
<CrossSectPnt code="Lin6">-1.25000000 95.33000000</CrossSectPnt>
</DesignCrossSectSurf>
<DesignCrossSectSurf name="Carriageway" desc="道路面" side="left">
<CrossSectPnt code="Lin6">-1.25000000 95.33000000</CrossSectPnt>
<CrossSectPnt code="Lin7">-4.25000000 95.51000000</CrossSectPnt>
</DesignCrossSectSurf>
<DesignCrossSectSurf name="Carriageway" desc="道路面" side="left">
<CrossSectPnt code="Lin7">-4.25000000 95.51000000</CrossSectPnt>
<CrossSectPnt code="Lin8">-7.25000000 95.69000000</CrossSectPnt>
</DesignCrossSectSurf>
<DesignCrossSectSurf name="RoadShoulder" desc="道路面" side="left">
<CrossSectPnt code="Lin8">-7.25000000 95.69000000</CrossSectPnt>
<CrossSectPnt code="Lin9">-7.50000000 95.70500000</CrossSectPnt>
</DesignCrossSectSurf>
<DesignCrossSectSurf name="RoadShoulder" desc="道路面" side="left">
<CrossSectPnt code="Lin9">-7.50000000 95.70500000</CrossSectPnt>
<CrossSectPnt code="Lin10">-7.50000000 95.70500000</CrossSectPnt>
<CrossSectPnt code="Lin11">-8.00000000 95.67500000</CrossSectPnt> ③
</DesignCrossSectSurf>
<DesignCrossSectSurf name="Other" desc="道路面" side="left">
<CrossSectPnt code="Lin11">-8.00000000 95.67500000</CrossSectPnt>
<CrossSectPnt code="Lin12">-8.02500000 95.92500000</CrossSectPnt>
<CrossSectPnt code="Lin13">-8.20500000 95.92500000</CrossSectPnt>
<CrossSectPnt code="Lin14">-11.00000000 95.95295000</CrossSectPnt>
</DesignCrossSectSurf>
<DesignCrossSectSurf name="RoadShoulder" desc="道路面" side="left">
<CrossSectPnt code="LH11">-11.00000000 95.95295000</CrossSectPnt>
<CrossSectPnt code="LH12">-11.75000000 95.95295000</CrossSectPnt>
</DesignCrossSectSurf>
<DesignCrossSectSurf name="SlopeFill" desc="道路面" side="left">
<CrossSectPnt code="LM11">-11.75000000 95.95295000</CrossSectPnt>
<CrossSectPnt code="LM12">-15.30270295 93.97922614</CrossSectPnt> ④、⑤
</DesignCrossSectSurf>
    
```

【読取り結果】

【チェックポイント】

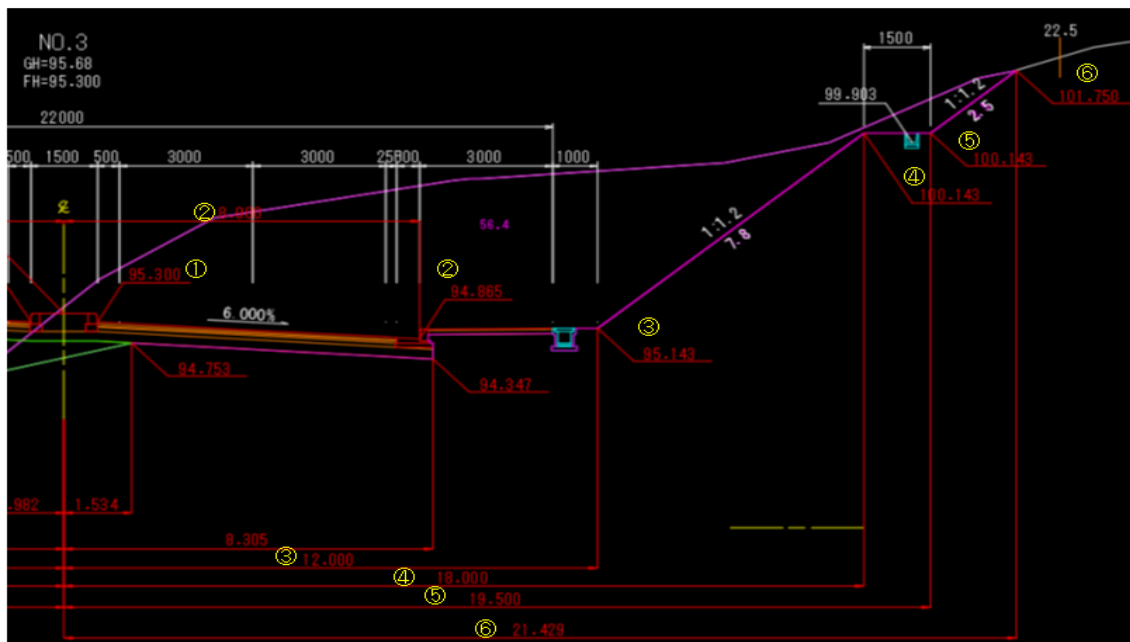
項番	項目	幅	高さ (標高)	チェック結果	備考
①	横断構成点	0.000	95.500	一致 不一致	
②	横断構成点	-0.750	95.300	一致 不一致	
③	横断構成点	-8.000	95.675	一致 不一致	
④	横断構成点	-11.750	95.953	一致 不一致	
⑤	横断構成点	-15.303	95.979	一致 不一致	

横断面 (道路面)



横断面 (道路面)

測点 3+00.000 道路面 右側



```

<DesignCrossSectSurf name="CenterStrip" desc="道路面" side="right">
  <CrossSectPnt code="Fin0">0.0000000 95.5000000</CrossSectPnt>
  <CrossSectPnt code="Rin1">0.5500000 95.5000000</CrossSectPnt>
  <CrossSectPnt code="Rin2">0.70597022 95.5000000</CrossSectPnt>
  <CrossSectPnt code="Rin3">0.72800581 95.49779644</CrossSectPnt>
  <CrossSectPnt code="Rin4">0.73239105 95.47608948</CrossSectPnt>
  <CrossSectPnt code="Rin5">0.75000000 95.3000000</CrossSectPnt> ①
</DesignCrossSectSurf>
<DesignCrossSectSurf name="CenterStrip" desc="道路面" side="right">
  <CrossSectPnt code="Rin5">0.75000000 95.3000000</CrossSectPnt>
  <CrossSectPnt code="Rin6">1.25000000 95.2700000</CrossSectPnt>
</DesignCrossSectSurf>
<DesignCrossSectSurf name="Carriageway" desc="道路面" side="right">
  <CrossSectPnt code="Rin6">1.25000000 95.2700000</CrossSectPnt>
  <CrossSectPnt code="Rin7">4.25000000 95.0900000</CrossSectPnt>
</DesignCrossSectSurf>
<DesignCrossSectSurf name="Carriageway" desc="道路面" side="right">
  <CrossSectPnt code="Rin7">4.25000000 95.0900000</CrossSectPnt>
  <CrossSectPnt code="Rin8">7.25000000 94.9100000</CrossSectPnt>
</DesignCrossSectSurf>
<DesignCrossSectSurf name="RoadShoulder" desc="道路面" side="right">
  <CrossSectPnt code="Rin8">7.25000000 94.9100000</CrossSectPnt>
  <CrossSectPnt code="Rin9">7.50000000 94.8950000</CrossSectPnt>
</DesignCrossSectSurf>
<DesignCrossSectSurf name="RoadShoulder" desc="道路面" side="right">
  <CrossSectPnt code="Rin9">7.50000000 94.8950000</CrossSectPnt>
  <CrossSectPnt code="Rin10">7.50000000 94.8950000</CrossSectPnt>
  <CrossSectPnt code="Rin11">8.00000000 94.8650000</CrossSectPnt> ②
</DesignCrossSectSurf>
<DesignCrossSectSurf name="Other" desc="道路面" side="right">
  <CrossSectPnt code="Rin11">8.00000000 94.8650000</CrossSectPnt>
  <CrossSectPnt code="Rin12">8.02500000 95.1150000</CrossSectPnt>
  <CrossSectPnt code="Rin13">8.20500000 95.1150000</CrossSectPnt>
  <CrossSectPnt code="Rin14">11.00000000 95.1429500</CrossSectPnt>
</DesignCrossSectSurf>
<DesignCrossSectSurf name="RoadShoulder" desc="道路面" side="right">
  <CrossSectPnt code="RHin1">11.00000000 95.1429500</CrossSectPnt>
  <CrossSectPnt code="RHin2">11.52000000 95.1429500</CrossSectPnt>
  <CrossSectPnt code="RHin3">12.00000000 95.1429500</CrossSectPnt> ③
</DesignCrossSectSurf>
<DesignCrossSectSurf name="SlopeOut" desc="道路面" side="right">
  <CrossSectPnt code="RKin1">12.00000000 95.1429500</CrossSectPnt>
  <CrossSectPnt code="RKin2">18.00000000 100.1429500</CrossSectPnt> ④
</DesignCrossSectSurf>
<DesignCrossSectSurf name="BeraOut" desc="道路面" side="right">
  <CrossSectPnt code="RKin2">18.00000000 100.1429500</CrossSectPnt>
  <CrossSectPnt code="RKin3">19.50000203 100.1429500</CrossSectPnt> ④、⑤
</DesignCrossSectSurf>
<DesignCrossSectSurf name="SlopeOut" desc="道路面" side="right">
  <CrossSectPnt code="RKin3">19.50000203 100.1429500</CrossSectPnt>
  <CrossSectPnt code="RKin4">21.42875196 101.75024161</CrossSectPnt> ⑤、⑥
</DesignCrossSectSurf>
  
```

【読取り結果】

【チェックポイント】

項番	項目	幅	高さ (標高)	チェック結果	備考
①	横断構成点	0.750	95.300	一致 不一致	
②	横断構成点	8.000	94.865	一致 不一致	
③	横断構成点	12.000	95.143	一致 不一致	
④	横断構成点	18.000	100.143	一致 不一致	
⑤	横断構成点	19.500	100.143	一致 不一致	
⑥	横断構成点	21.429	101.750	一致 不一致	

横断面 (道路面)

