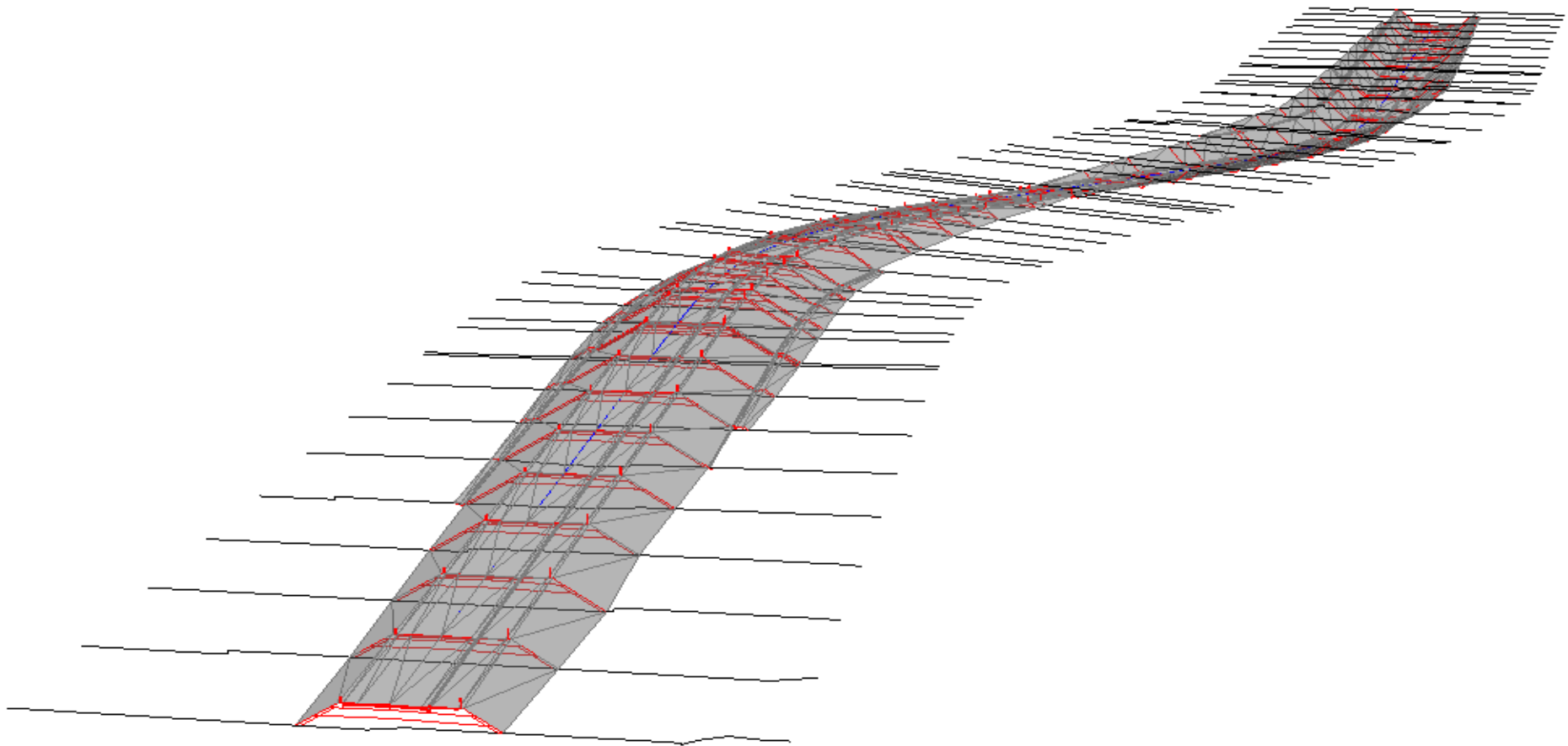


# サーフェス (道路面)

道路面

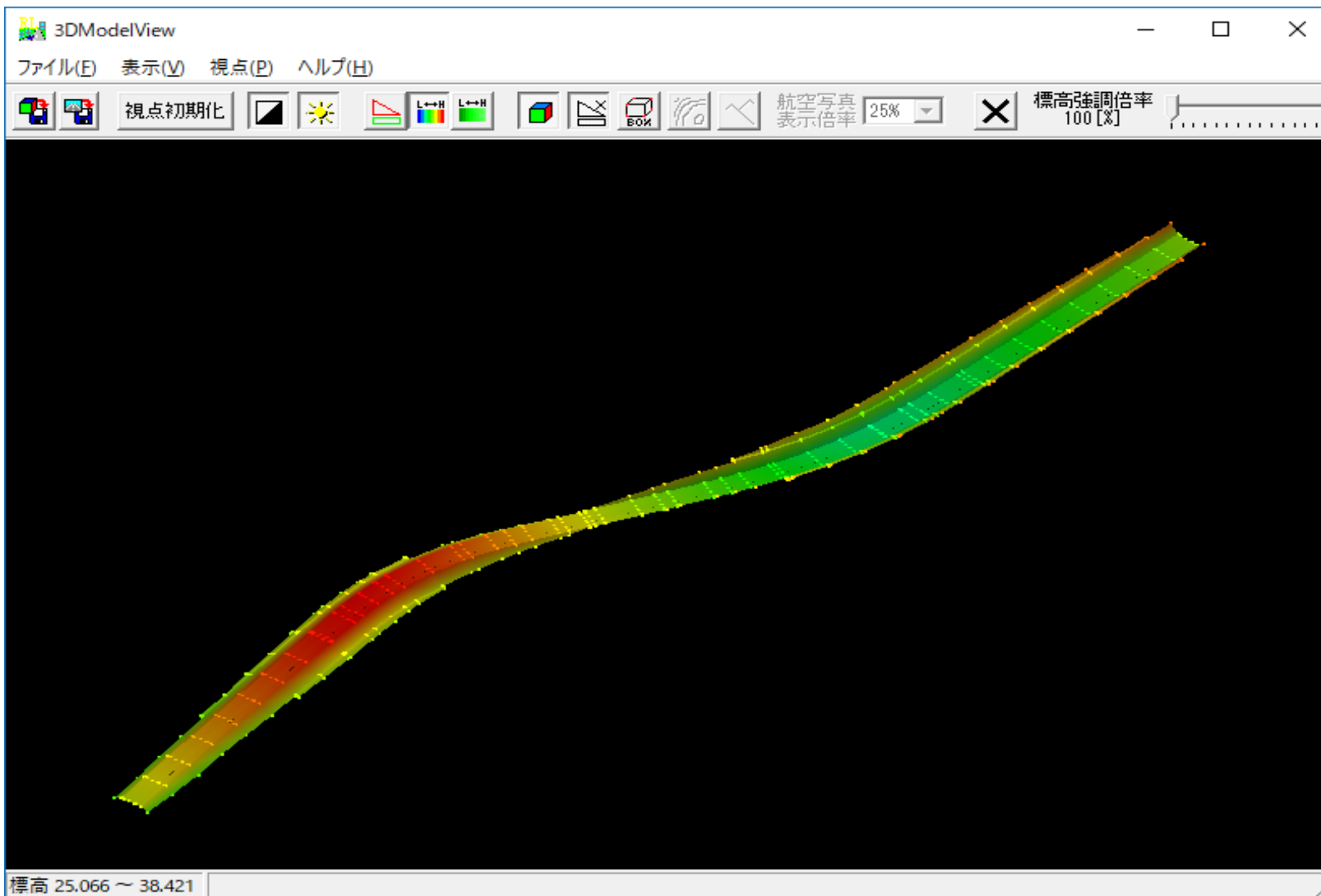


【読み取り結果】

【チェックポイント】

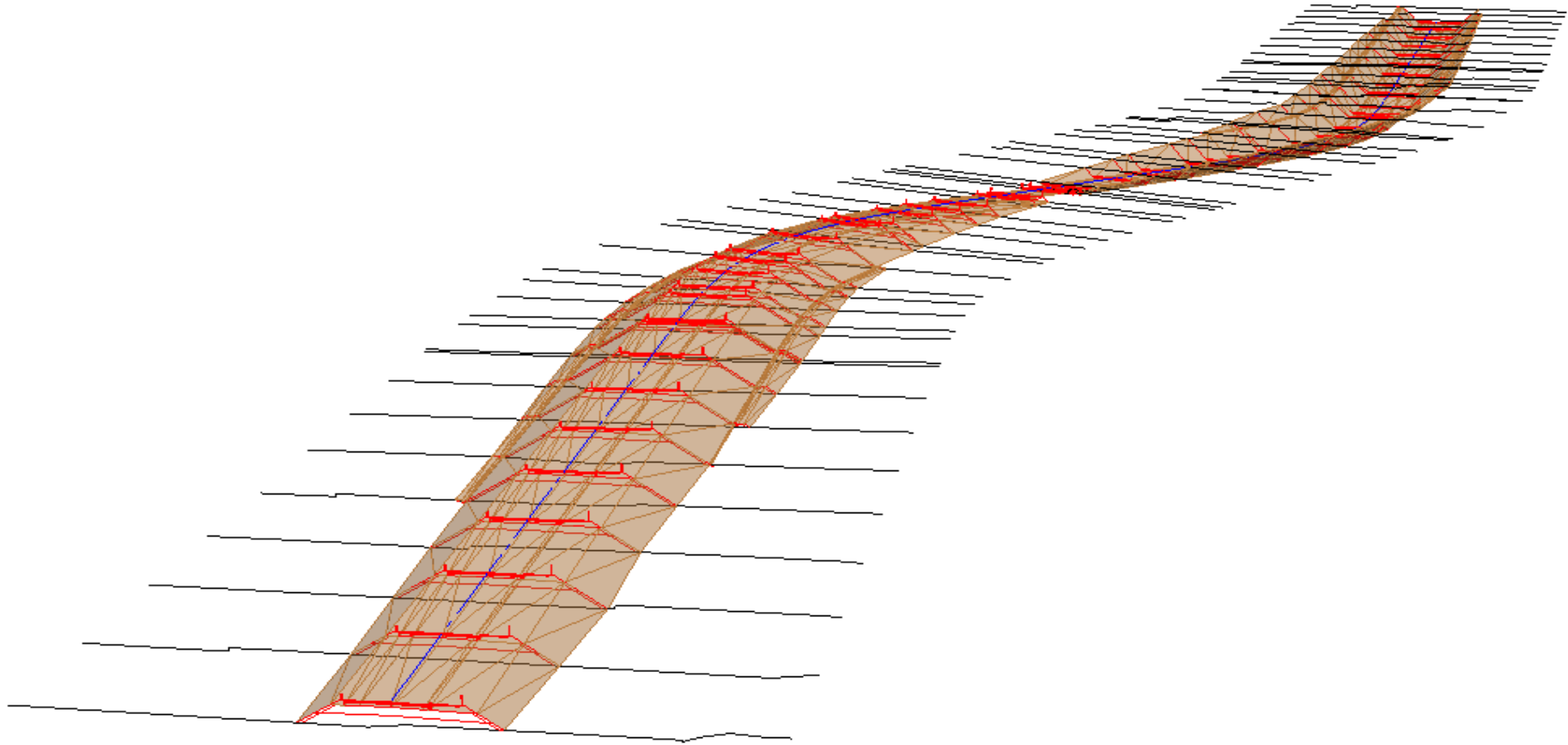
項番	項目	内容	チェック結果	備考
1	Surfaces-desc	道路面 (FinishedGrade)	一致・ <u>不一致</u>	※現況地形として取り込みます
2	形状		<u>一致</u> ・不一致	

# サーフェス（道路面）



# サーフェス（路床面）

路床面

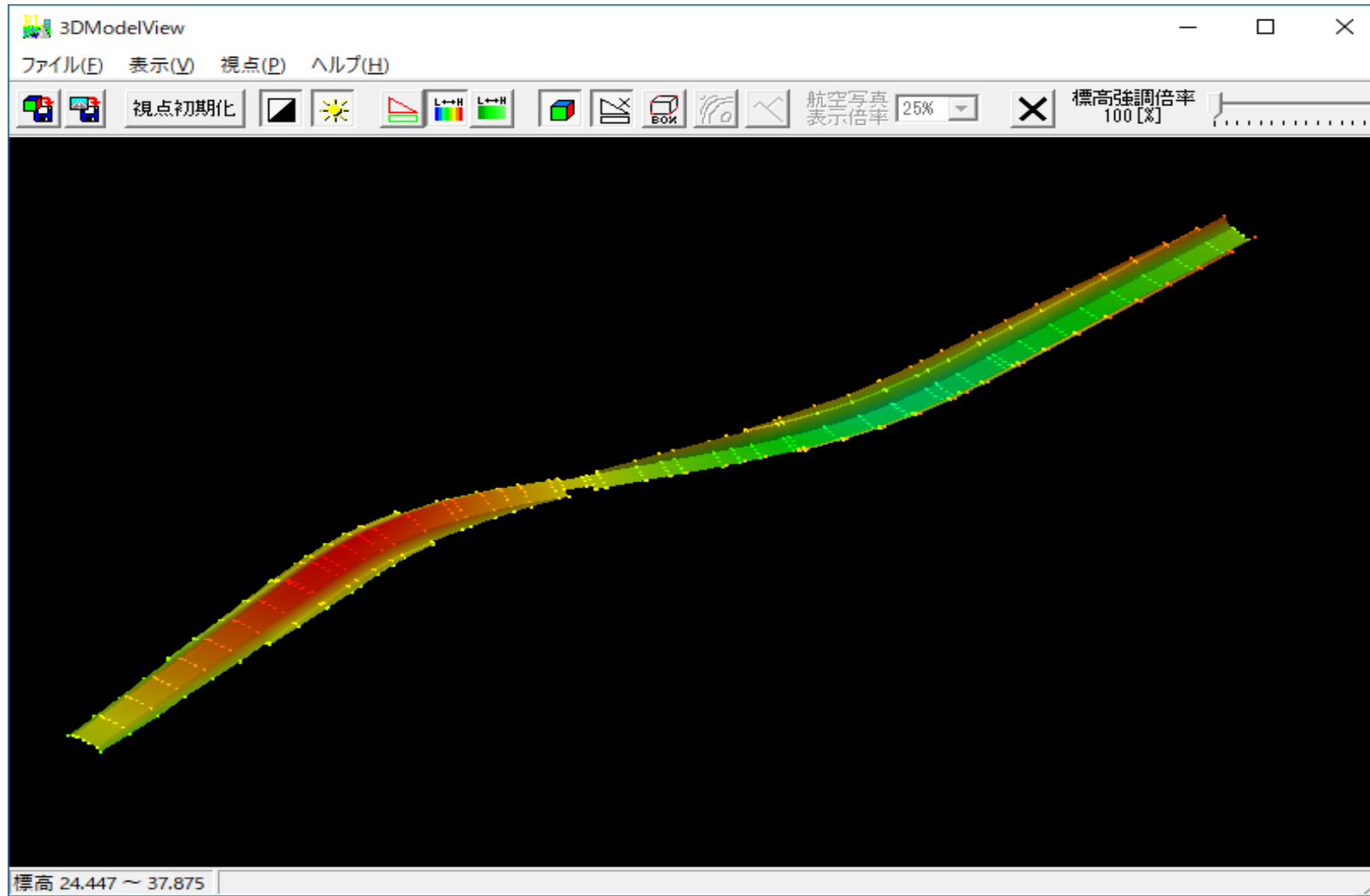


【読取り結果】

【チェックポイント】

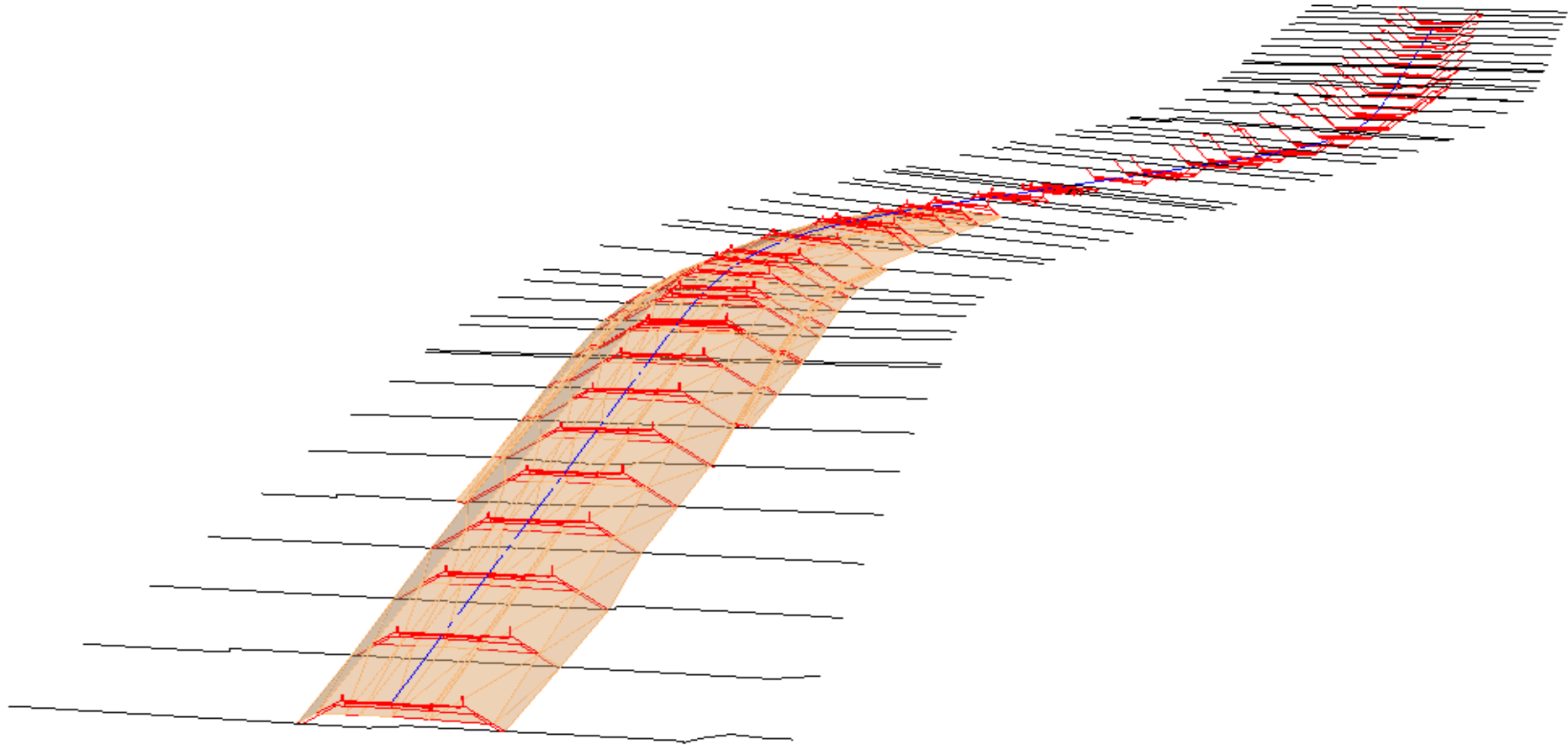
項番	項目	内容	チェック結果	備考
1	Surfaces-desc	路床面 (SubBase)	一致・不一致	※現況地形として取り込みます
2	形状		一致・不一致	

# サーフェス（路床面）



# サーフェス（路体面）

路体面

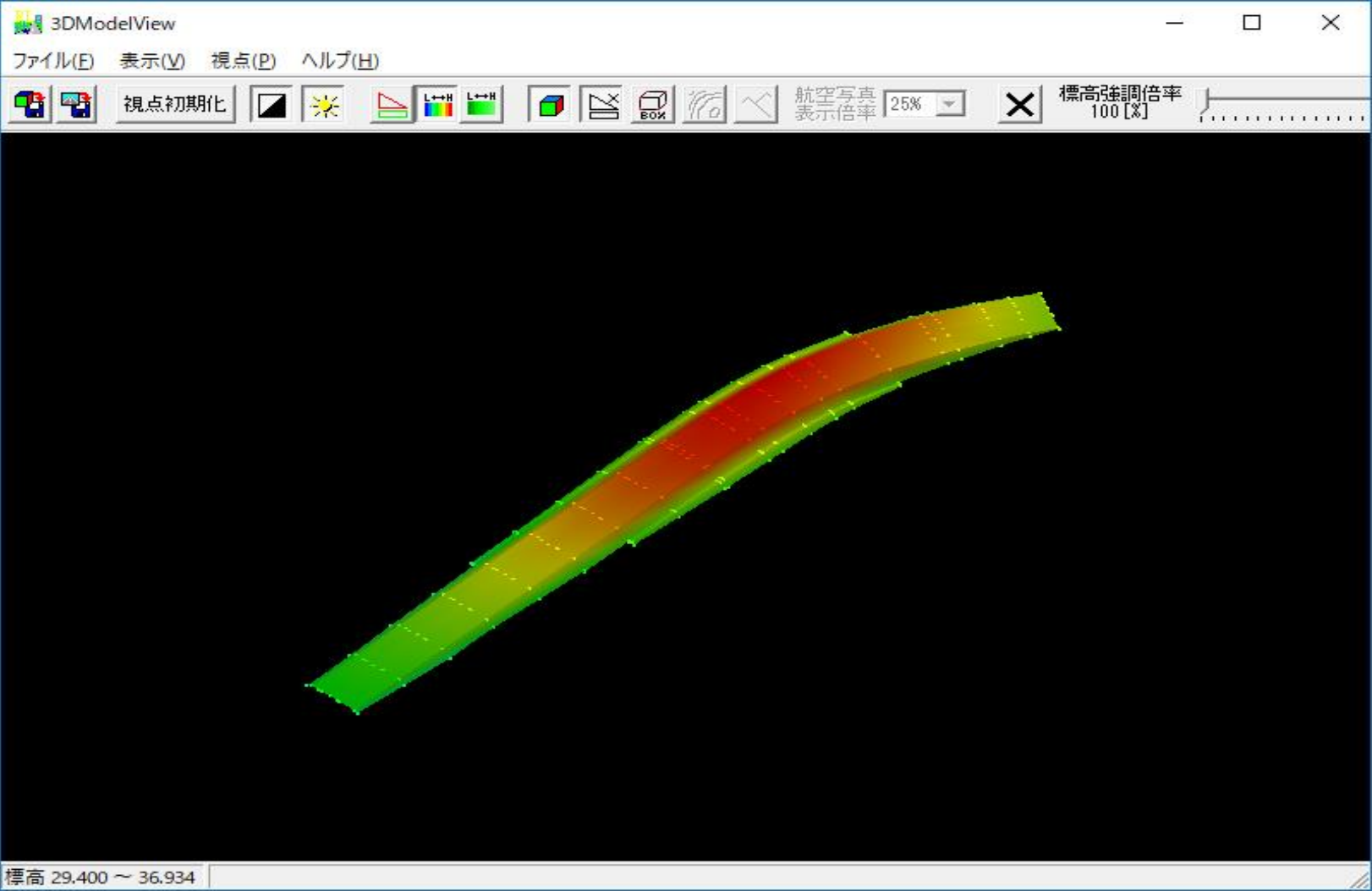


【読取り結果】

【チェックポイント】


項番	項目	内容	チェック結果	備考
1	Surfaces-desc	路体面(SubGrade)	一致 <del>不一致</del>	※現況地形として取り込みます
2	形状		<del>一致</del> 不一致	

# サーフェス（路体面）



# サーフェス（現況地形）

現況地形面



【読み取り結果】

【チェックポイント】

項番	項目	内容	チェック結果	備考
1	Surfaces-desc	現況地形(ExistingGrade)	<u>一致</u> ・不一致	
2	形状		<u>一致</u> ・不一致	

# サーフェス（現況地形）

